



# MINISTÈRE DE L'AGRICULTURE ET DE LA SOUVERAINETÉ ALIMENTAIRE

*Liberté  
Égalité  
Fraternité*

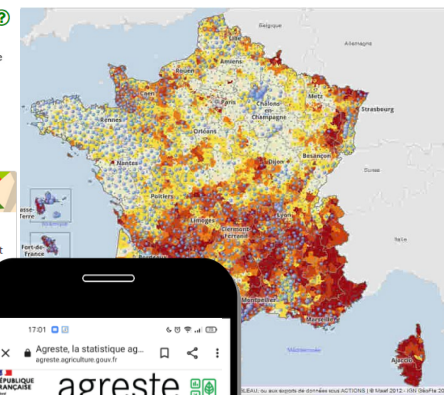
RÉPUBLIQUE  
FRANÇAISE  
*Liberté  
Égalité  
Fraternité*

# agreste



La statistique, l'évaluation  
et la prospective  
du ministère de l'Agriculture  
et de la Souveraineté alimentaire

The screenshot shows the Agreste website interface. At the top, there are navigation tabs: 'CHIFFRES ET ANALYSES', 'SOURCES, DÉFINITIONS, MÉTHODES', 'SERVICES', and 'NOUS CONNAÎTRE'. Below this is a main section titled 'À la Une' with a green header. It features a card with a bar chart showing a '+16,6%' increase in agricultural production value. To the right, there is a sidebar menu with items like 'Recensement agricole 2020', 'Âge des exploitants', 'Main-d'œuvre et externalisation', 'Signes de qualité ou d'origine', 'Circuits courts', 'Infographies', 'Chiffres clés Viz'Agreste', 'Cartes sous Geolip', 'Tableaux interactifs', 'Vidéos', 'Colloque RA', 'Questionnaires', and 'Principaux résultats - Main indicators'. At the bottom of the sidebar is an 'Accès rapides' section with links to 'Graph'Agri', 'Chiffres clés Viz'Agreste', 'Nos collections', and 'Publications in English'. A map of France is visible in the background on the right side of the page.



The screenshot shows the Agreste website interface on a smartphone. The layout is adapted for a smaller screen, with a prominent green header for 'À la Une'. Below the header, there is a section titled 'BIBLIOTHÈQUE NUMÉRIQUE DE LA STATISTIQUE PUBLIQUE' featuring a graphic of books. Underneath, it states: 'La Bibliothèque numérique de la statistique publique' and 'La bibliothèque de l'Insee Alain Desrosières, en partenariat avec la BnF, a lancé le 21 septembre 2021 la...'. The top of the phone screen shows the browser address bar and various mobile interface icons.

## • PRÉSENTATION DU SITE AGRESTE ET INITIATION À LA RECHERCHE DES DONNÉES

La statistique, l'évaluation et la prospective  
du Ministère de l'Agriculture et de la Souveraineté alimentaire

# Sommaire

1. Présentation du SSP et de ses missions
2. La diffusion passe par Agreste , site web mis à jour en continu avec :
  - 2.1 des contenus
  - 2.2 des services
3. Pour aller plus loin : BNSP, SRISE, Insee, Eurostat, FAO (ONU), OCDE
4. Et si pour autant vous n'avez pas trouvé l'information recherchée ou si vous avez une question à poser
5. Place aux questions

# 1. Les missions du SSP

## Service de la Statistique et de la Prospective du ministère de l'Agriculture et de la Souveraineté alimentaire

# Les missions du Service de la Statistique et de la Prospective (SSP)



La statistique, l'évaluation  
et la prospective  
du ministère de l'Agriculture  
et de la Souveraineté alimentaire

- **Le SSP est un service statistique ministériel (SSM)**
- **2 grandes missions :**
  - **éclairer le débat public avec des statistiques et des études dans les domaines de compétence du ministère**
    - les productions de la statistique publique ; des études qualitatives et quantitatives; la veille ; la prospective...
  - **contribuer à la conception et l'évaluation des politiques publiques du ministère.**

# Les missions du Service de la Statistique et de la Prospective (SSP)



La statistique, l'évaluation  
et la prospective  
du ministère de l'Agriculture  
et de la Souveraineté alimentaire

- Il produit et **diffuse des statistiques** issues d'enquêtes ou d'exploitation de données administratives
- Il **met à disposition des données**, sous réserve du respect du secret statistique

[Organigramme](#) => Mission Diffusion des données

## 2. La diffusion passe par Agreste, site web mis à jour en continu avec :

2.1 des contenus

2.2 des services

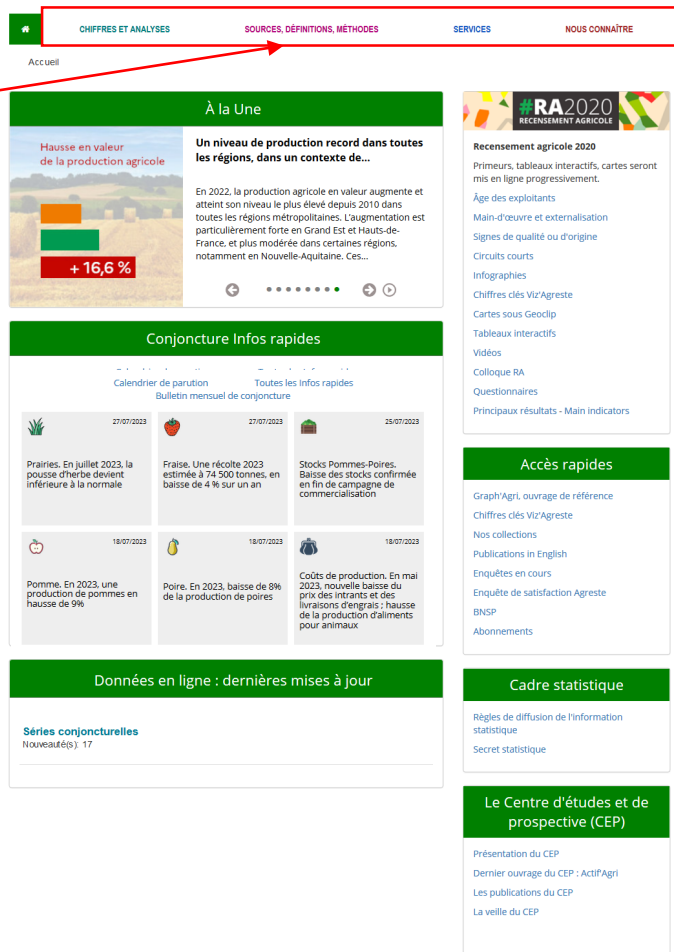
L'accueil :

- Le carrousel *À la Une*
- Le Bloc Recensement agricole 2020
- Le Bloc Conjoncture Infos rapides
- Les accès rapides
- Le [CEP](#)

Site internet tous supports :  
ordinateur, tablettes, smartphone

Basculer son smartphone sur la plus grande  
largeur donne une vue proche de celle sur  
ordinateur

Les 4 principaux onglets :  
dont [CHIFFRES ET ANALYSES](#)  
et ses raccourcis



The screenshot shows the Agreste website interface. At the top, there is a navigation menu with four tabs: 'CHIFFRES ET ANALYSES', 'SOURCES, DÉFINITIONS, MÉTHODES', 'SERVICES', and 'NOUS CONNAÎTRE'. A red box highlights this menu, and a red arrow points to the 'CHIFFRES ET ANALYSES' tab. Below the menu, the main content area is divided into several sections:

- À la Une:** A featured article titled 'Hausse en valeur de la production agricole' with a sub-headline 'Un niveau de production record dans toutes les régions, dans un contexte de...'. It includes a bar chart showing a 16.6% increase and a text summary of agricultural production trends in 2022.
- Conjoncture Infos rapides:** A section with a 'Bulletin mensuel de conjoncture' and a grid of six quick news items, each with a date and a small icon representing the topic (e.g., prairies, fruits, stocks, production costs).
- Accès rapides:** A list of quick links to various resources like 'Graph'Agri', 'Chiffres clés Viz'Agreste', and 'Nos collections'.
- Cadre statistique:** A section with links for 'Règles de diffusion de l'information statistique' and 'Secret statistique'.
- Le Centre d'études et de prospective (CEP):** A section with links for 'Présentation du CEP', 'Dernier ouvrage du CEP', and 'La veille du CEP'.

# Une publication de référence, des collections

- [Graph'Agri](#), véritable encyclopédie annuelle de l'économie agricole, en 200 pages  
Et le [Mémento](#), version condensée en 48 pages, déclinée dans chaque région  
Mémento, proposé aussi en version anglaise
- La conjoncture : le [Bulletin de conjoncture](#), le [calendrier des indicateurs conjoncturels](#) des [Infos Rapides](#), refonte de cette collection afin de proposer sous des formats courts les principales tendances avec des données plus fines ou complémentaires en fichier de données associés, des [Synthèses](#)





# Des collections (2)

- Les résultats d'enquête, avec des premières analyses dans les Primeur, dans les Dossiers  
Des tableaux de données sous la forme d'une publication dans Chiffres & Données



- Séries longues de la SAA Statistique agricole annuelle
- Données du RICA Réseau d'information comptable agricole présentées deux fois par an à la Commission des comptes de l'Agriculture, avant mi-juillet et mi-décembre



- Les publications du CEP, Centre d'études et de prospective : Analyse, Bulletins de veille, Notes et Etudes socio-économiques

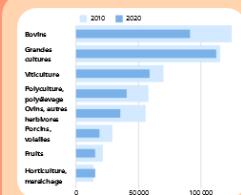
# Agreste, vitrine du SSM sur le net

Mis à jour en continu, le site [Agreste](#) avec ses sites connexes est la vitrine des principales informations produites par le SSM Agriculture :

- [Viz'Agreste](#) pour accéder à des infographies et à de la statistique scénarisée
- [Tableaux interactifs](#) (dits *cubes*)
- [Géoclip](#) pour la cartographie interactive
- Et plus de **3200 publications** en ligne, dont 830 régionales (Draaf / Srise ; Daaf / Sise), 40 nationales en anglais, accessibles via un moteur de recherche et une arborescence

# Viz'Agreste : la statistique scénarisée

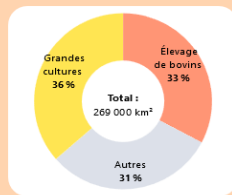
accessible sur ordinateur, téléphone portable ou tablette



## Évolution du nombre d'exploitations

En 2020, la France compte 416 400 « exploitations agricoles », 20 % de moins qu'il y a 10 ans, selon les résultats du dernier recensement agricole.

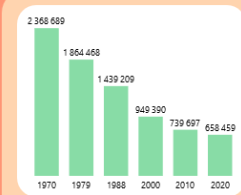
[voir la viz →](#)



## La superficie agricole utilisée

En 2020, l'agriculture occupe 269 000 km<sup>2</sup> de l'espace français. En métropole, cela représente 49 % du territoire.

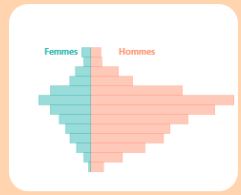
[voir la viz →](#)



## L'emploi agricole

En 2020 en métropole, la main-d'œuvre agricole s'établit à 660 000 ETP, soit 80 000 ETP de moins qu'en 2010. Elle recule de 11 % en dix ans, mais de façon moins prononcée qu'auparavant.

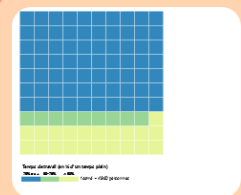
[voir la viz →](#)



## Age et devenir des exploitations agricoles

En 2020, près de 500 000 exploitants dirigent les 390 000 exploitations agricoles de France métropolitaine. Ils sont en moyenne un peu plus âgés qu'en 2010 : 51,4 ans.

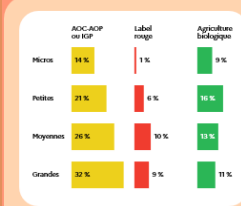
[voir la viz →](#)



## Main-d'œuvre et externalisation des travaux agricoles

Près de 760 000 personnes travaillent de façon permanente dans une exploitation agricole en 2020, en France métropolitaine. S'y ajoutent des travailleurs saisonniers ou occasionnels.

[voir la viz →](#)



## Signes de qualité ou d'origine

Cinq signes de qualité ou d'origine (dénommés « SIQO » par la suite) peuvent qualifier les produits d'une exploitation agricole. L'Europe réglemente la plupart de ces certifications. Seul le Label Rouge est spécifiquement français.

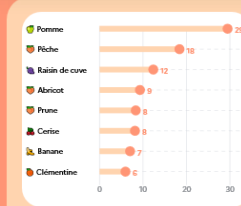
[voir la viz →](#)



## Les circuits courts

Un agriculteur engagé dans un circuit court vend tout ou partie de ses produits directement au consommateur, ou alors passe par un seul intermédiaire. Dans un circuit court, le consommateur connaît plus facilement l'origine des produits qu'il achète.

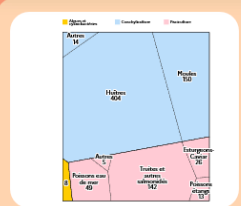
[voir la viz →](#)



## Les traitements phytosanitaires

Les produits phytopharmaceutiques (que l'on appelle aussi « pesticides ») sont des substances chimiques ou biologiques, telles que les herbicides, les insecticides ou les fongicides. Ils protègent les cultures contre les maladies, les ravageurs ou les plantes adventives.

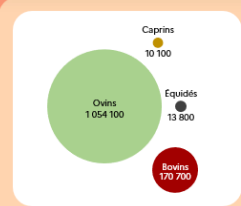
[voir la viz →](#)



## L'aquaculture

L'aquaculture consiste à élever des animaux ou cultiver des plantes en milieu aquatique. Pour l'essentiel, ces productions visent la consommation humaine ou le repeuplement des rivières et des étangs. La culture des algues intéresse aussi des industries comme la pharmacie ou la cosmétique.

[voir la viz →](#)



## La transhumance collective

Emmener ses bêtes brouter plus ou moins loin de leur « port d'attache », c'est pour les éleveurs d'herbivores une pratique ancestrale dont les « grandes transhumances » sont l'emblème collectif et festif le plus connu.

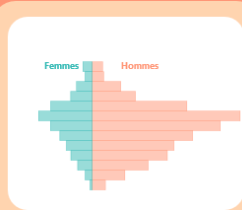
[voir la viz →](#)

# Viz'Agreste : la statistique scénarisée accessible sur ordinateur, téléphone portable ou tablette

Scroller verticalement en utilisant l'ascenseur à droite

Des illustrations, des graphiques  
et des cartes

Répartition des exploitants par classe d'âge en 2020



## Age et devenir des exploitations agricoles

En 2020, près de 500 000 exploitants dirigent les 390 000 exploitations agricoles de France métropolitaine. Ils sont en moyenne un peu plus âgés qu'en 2010 : 51,4 ans.

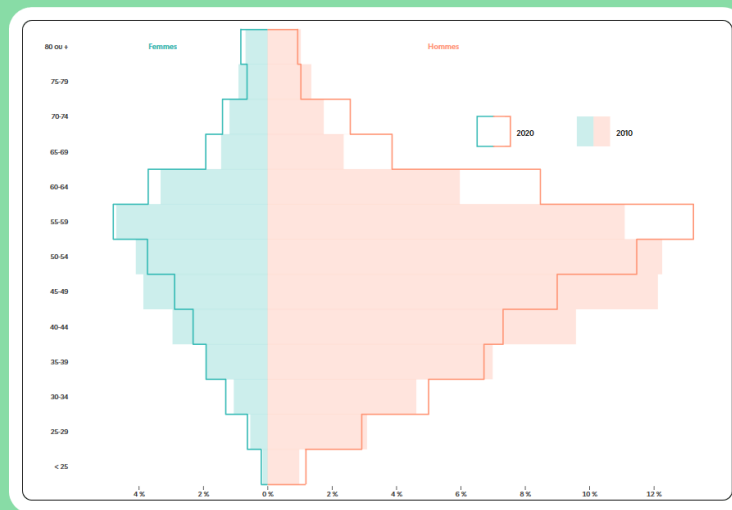
[voir la viz →](#)

Des commentaires  
défilent  
verticalement

Mettons en perspective les photographies 2020 et 2010 pour affiner ce constat.

Les deux pyramides superposées ont chacune un total de 100 %, ce qui facilite la comparaison des structures d'âge.

Entre 2010 et 2020, l'âge moyen s'élève et l'ensemble de la pyramide se déforme vers le haut.



# Recensements agricoles



Les premières données du recensement agricole 2020 sont disponibles



**Indicateurs :**  
cartes, données et  
graphiques

Je visualise des indicateurs sur une  
problématique donnée



**Rapports :**  
éditer un portrait sur  
mesure

Je sélectionne un territoire et  
j'obtiens des rapports détaillés



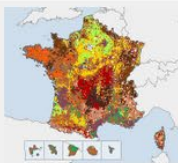
**Zonages :**  
visualiser et comparer

Je cartographie un vaste éventail de  
découpages, j'analyse leur  
composition



**Charger  
des données externes**

J'importe des données pour les  
cartographier et les croiser avec  
d'autres



## SPÉCIALISATION TERRITORIALE DE LA PRODUCTION AGRICOLE EN 2020 (OTEX EN 17 POSTES)

L'orientation technico-économique (Otex) correspond ici à l'Otex dominante calculée au niveau communal.

Elle dépend de la production agricole dominante observée à cet échelon géographique, c'est-à-dire générant au moins les deux tiers de la production brute standard (PBS) de la commune.

Les surfaces agricoles et les cheptels sont valorisés selon des coefficients permettant le calcul de la PBS, par hectare ou par tête d'animal présent dans la commune. Pour le recensement agricole 2020, les coefficients utilisés pour le calcul de la PBS résultent des valeurs moyennes des rendements et des prix observés sur la période 2015 à 2019.

Source : Agreste - Recensement agricole 2020

**Vue carto  
priviligée**

**RA2020 :**  
34 indicateurs, 366 cartes

**RA2010 :**  
97 indicateurs, 885 cartes

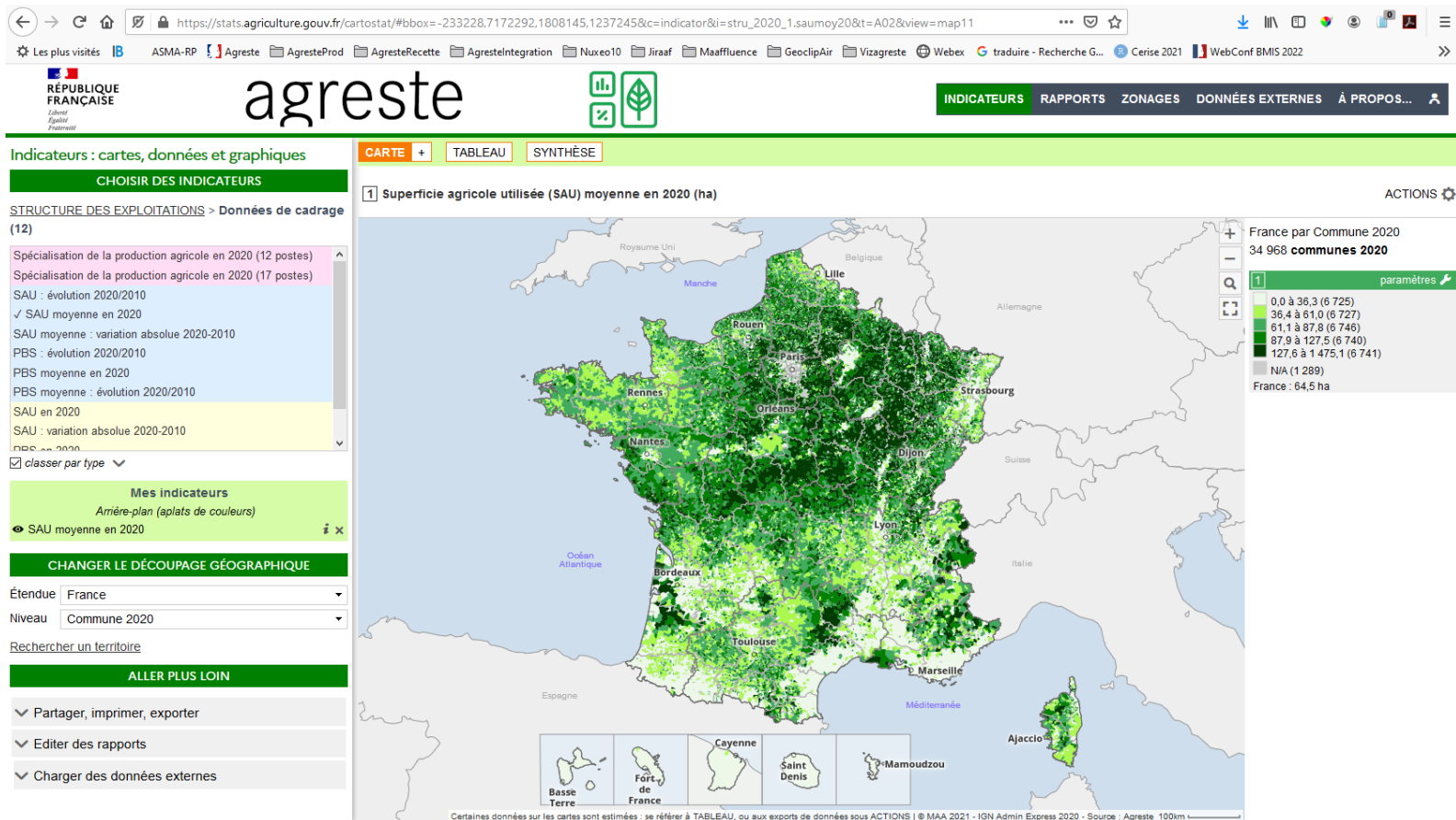
**DROM rajoutés**

**Contrastes  
accentués**

**Couleurs  
pour typologie  
d'indicateurs et type  
de prod. agri.**

**Secret géré  
comme cubes**

**Interactivité  
renforcée**



# Exemple de recherche de données

- Ex. de recherche sur le **nombre d'exploitations** :

Voir dossier RA 2020 dans Geoclip

consulter le fichier associé à la carte Geoclip sous  
RA 2010 / STRUCTURE DES EXPLOITATIONS / Données de cadrage

OU

le tableau interactif *G\_2003* (dit "cube" dans notre jargon) :

[https://agreste.agriculture.gouv.fr/agreste-web/disaron/G\\_2003/detail/](https://agreste.agriculture.gouv.fr/agreste-web/disaron/G_2003/detail/)

>>> l'aide sur "Utiliser les tableaux interactifs" est sur Agreste sous l'onglet bleu Services dans la rubrique AIDE

>>> cartes Geoclip : pour accéder au dossier du RA2010, penser à le sélectionner et s'il n'apparaît pas cliquer à gauche sur STRUCTURE DES EXPLOITATIONS sous RA2010, la carte est sous STRUCTURE DES EXPLOITATIONS/Données de cadrage : <https://stats.agriculture.gouv.fr/cartostat/#c=indicator&i=stru1.nbexpl10&t=A01&view=map2>

et voir aussi RECENSEMENTS ANCIENS Nombre d'exploitations agricoles (2010... 1970) puis cliquer sur TABLEAU en haut puis à droite ACTIONS sur la roue crantée Exporter

# Règles de diffusion

- [Les règles de diffusion de l'information statistique](#), dont le respect des embargos
- Le secret statistique s'applique à toute donnée diffusée par le SSM Agriculture, y compris aux tableaux fournis dans le cadre de convention (Chambres d'agriculture, Insee...)  
<https://www.insee.fr/fr/information/1300624>
- Pour toute reprise graphique, la source sous l'illustration indiquera :  
*Agreste – Nom de la source, de la parution*



# En résumé : de nombreuses données disponibles

- Les données chiffrées sont accessibles en ligne dans :
  - les [tableaux interactifs](#) qui permettent de mémoriser des requêtes jouables à intervalle régulier
  - la collection [Chiffres et Données](#) qui met à disposition des tableaux de données au format pdf
  - les fichiers de données associés aux publications
  - des extractions depuis les indicateurs cartographiques de Geoclip
  - la datavisualisation Viz'Agreste
- L'onglet [Sources Définitions Méthodes](#) permet d'appréhender les sources et les concepts (métadonnées), les contenus des quelque 60 sources disponibles, la périodicité des données, la méthodologie appliquée

## Des services pour :

- [Geoclip](#) et son [Aide en ligne](#) : extraction des données, zooms, superposition de 2 indicateurs, créer ses propres cartes en important ses propres données externes
- [S'abonner](#) aux avis de parution dans les thèmes/collections de son choix
- En tant que journaliste, être informé par mail de toute nouvelle publication en contactant la Dicom
- Connaître les dates de parutions des publications : [Infos rapides](#), autres (à venir)
- Connaître les [règles de diffusion](#) (respect des embargos)

# 3. Pour aller plus loin : BNSP, SRISE, Insee, Eurostat, FAO (ONU), OCDE, autres partenaires

# La BNSP - Bibliothèque numérique de la statistique publique



Accueil

## Toutes les publications par producteur partenaire

La Bibliothèque numérique de la statistique publique a pour objectif de regrouper les publications de l'ensemble du service statistique public (SSP) : les publications de l'Insee mais aussi celles de tous les services statistiques ministériels (SSM). Aujourd'hui 13 services statistiques ministériels ont rejoint la BNSP, ainsi que le Cnis (Conseil national de l'information statistique).

**Insee - Institut national de la statistique et des études économiques**

Plus d'informations +

[Accédez aux collections](#) →

[25925 publications](#) →

**Fonds patrimonial numérisé de la bibliothèque Alain Desrosières**

Plus d'informations +

[190 publications](#) →

**Cnis - Conseil national de l'information statistique**

Plus d'informations +

[127 publications](#) →

**SSM Agriculture - SSP**

Plus d'informations +

[Accédez aux collections](#) →

[6419 publications](#) →

- Les publications les plus anciennes entrent dans la BNSP (ex-Epsilon)

- Une vidéo YouTube présente la BNSP

- Taper bns moteur de recherche d'Agreste

- Plus de 6 552 publications pdf le 10/10/2023 (avec fichiers de données associées pour certains) font que l'Agriculture est le 1<sup>er</sup> SSM en volume de contributions

- 44 % de publications nationales et 56 % de publications régionales

- Règles en cours de conservation sur Agreste avant versement dans la BNSP : 3 ans max de conservation des *Infos rapides* et 10 ans pour les autres

# Autres services émetteurs

## Les services régionaux

Chaque région a son service Etudes et diffusion  
Des fiches territoriales du RA2020,  
et de nombreux autres produits de diffusion

Guadeloupe



Martinique



Guyane



La Réunion



Mayotte



## Les services nationaux, internationaux

Insee

Eurostat, FAO (ONU), OCDE

MASA pour des parutions émanant  
d'autres directions (DGPE, DGAL,  
DGER, DGAMPA, etc.)

Partenaires du MASA :

Agence Bio, Chambres d'agriculture,  
FAM, MSA,

**4. Et si pour autant vous n'avez pas trouvé l'information recherchée ou si vous avez une question à poser**

# Pour toute autre question, en dernier recours

- Contacter la Dicom au :  **01 49 55 60 11**

ou par mail, à : [ministere.presse@agriculture.gouv.fr](mailto:ministere.presse@agriculture.gouv.fr)

- Surtout ne pas passer par le [formulaire de contact d'Agreste](#), juste suivre cette indication rappelée sur cette page à destination des journalistes

# Merci pour votre attention

## Place aux questions

- **Véronique Lopes**

Cheffe de la Mission presse et veille médias (Dicom)

Contacteur Dicom au : 01 49 55 60 11

ou par mail, à : [ministere.presse@agriculture.gouv.fr](mailto:ministere.presse@agriculture.gouv.fr)

- **Vincent Marcus**

Chef du Service de la Statistique et de la Prospective

- **Isabelle Le Blond**

Cheffe de la Mission Diffusion des Données

- **Pierre Berret**

Rédacteur en chef du site internet Agreste





# Nos acronymes - Nos définitions

Plus de 200 définitions accessibles sur  
Agreste et aussi à la fin du Graph'Agri

ACRONYME	SIGNIFICATION	ACRONYME	SIGNIFICATION	ACRONYME	SIGNIFICATION
AB	Agriculture Biologique	EML	enquête mensuelle sur le lait	MTE	Ministère de la Transition Ecologique
ANPP	Association Nationale Pommes Poires	EPCIA	Enquête sur les Prix des Consommations Intermédiaires nécessaires aux Agriculteurs	NODU	Nombre de doses unitaires
AOC	Appellation d'origine Contrôlée	ESANE	Elaboration des Statistiques Annuelles d'Entreprise	OCM	Organisation Commune des Marchés des produits agricoles
AOP	Appellation d'origine Protégée	ESEA	Enquête sur la Structure des Exploitations Agricoles	ODEADOM	Office de Développement e l'Economie Agricole d'Outre-Mer
APCA	Assemblée Permanente des Chambres d'Agriculture	ETP	Equivalent Temps Plein	ODR	Observatoire du Développement Rural (dépend de l'Inrae)
ASP	Agence de Services et de Paiement	EXF-SRI	Enquête annuelle sur les Exploitations Forestières et les ScieRies	OFB	Office Français de la Biodiversité
ASP	Autorité de la Statistique Publique	FAM	FranceAgriMer	OPA	Opérateur Professionnel Agréé
BdForêt	Base de données Forestiers (IGN)	FARE	Fichiers Améliorés des Résultats d'Esane	OSC-GE	Fichier d'Occupation du Sol à Grande Echelle (IGN)
BdTopo	Base de données Topographiques (IGN)	FARELOC	Fichiers Améliorés des Résultats d'Esane Localisés	OTEX	Orientation Technico-économique des Exploitations
BDNI	Base nationale d'identification pour les animaux	FEADER	Fonds Européen Agricole pour le Développement Rural	PAC	Politique Agricole Commune
BNVD	Banque Nationale de Vente des produits phytopharmaceutiques par les Distributeurs agréés	FEAGA	Fonds Européen Agricole de Garantie	PBS	Production Brute Standard
C&D	Chiffres et Données	FILOSOFI	Dispositif sur les revenus localisés sociaux et fiscaux	PE	Parlement Européen
CADA	Commission d'accès aux documents administratifs	FLORES	Fichier localisé des rémunérations et de l'emploi salarié	PF UE	Présidence Française de l'UE
CAPI	Collecte Assistée par Informatique	FPR	Fichier de Production et de Recherche	PG	Partnership Group = bureau du DGAS
CASD	Centre d'Accès Sécurisés aux Données	Geoclip	Outil de cartographie Web statistique pour dresser des portraits de territoires	PK	Enquête sur les Pratiques Culturelles
CATI	Collecte Assistée par Téléphone	GES	Gaz à Effet de Serre	PPAM	Plantes à parfum, aromatiques et médicinales
CAWI	Collecte Assistée par Internet	HVE	Haute Valeur Environnementale	PPP	Produits Phytopharmaceutiques
CCAN	Commission des Comptes de l'Agriculture de la Nation	IAA	Industries Agricoles et Alimentaires	PRODCOM	Production Commercialisée (règlement européen), devenue EACP
CEPP	Certificat d'Economie des Produits Phyto	IACS	Integrated Administration and Control System (ensemble des applicatifs de gestion : PAC (ISIS), RPG, BDNI...)	PSG	Plans Simples de Gestion (forêt)
CESBIO	Centre d'Etudes Spatiales de la Biosphère	IAE	Ingénieur de l'Agriculture et de l'Environnement	PSN	Plan stratégique national (PAC)
CNIL	Commission Nationale Informatique et Libertés	IFN	Inventaire Forestier National	QSA	Quantités de Substances Actives
CNIS	Conseil national de l'Information Statistique	IFS	Integrated Farm Statistics (Règlement Européen)	R	Langage de programmation et logiciel libre destiné aux statistiques et à la science des données
CODIR	Comité de DiRection	IFT	Indice de Fréquence de Traitement	RA	Recensement Agricole
COLTRANE	Plateforme de collecte des enquêtes entreprises Insee	IGAPS	Ingénieur Général Chargé de l'Appui aux Personnes et aux Structures	RF	Régions fourragères
COP	Céréales, Oléagineux et Protéagineux	IGN	Institut Géographique National	RICa	Réseau d'information Comptable Agricole
CORN	Collecte Rénovée	IGP	Indication Géographique Protégée	RNM	Réseau des Nouvelles des Marchés
CSA	Comité Spécial Agriculture	INAO	Institut National de l'Origine et de la qualité	RP	Représentation française, et aussi Recensement de la Population
CSSE	comité (directeur) du système statistique européen, composé des directeurs généraux des INS	INRAE	Institut National de Recherche Agronomique et l'Environnement	RPG	Registre Parcelaire Graphique
Cube	Tableaux interactifs sur Agreste	INS	Institut National de Statistiques	SAA	Statistiques Agricoles Annuelles
DCF	Data collection Framework (cadre de la collecte de données)	INSEE	Institut National de la Statistique et des Etudes Economiques	SAIO	Statistiques Agricoles sur les Intrants et Outputs (Règlement européen)
DGAGRI	Direction Générale de l'AGRICULTURE (direction de la Commission Européenne)	IPAMPA	Indice des Prix d'Achat des Moyens de Production Agricoles	SDES	Service des Données et des Etudes Statistiques (MTE)
DGAL	Direction Générale de l'Alimentation	IPEF	Ingénieur des Ponts, des Eaux et Forêts	SIE	Surfaces d'intérêt écologique
DGAS	Directeurs Généraux de la statistique agricole (UE)	IPI	Indice des Prix Industriels	SIOU	Signes officiels de la Qualité et de l'Origine
DGER	Direction Générale de l'Enseignement et de la Recherche du MASA	IPPAp	Indice Mensuel des Prix Agricoles à la Production	SPP	Enquête Stock Pommes Poires
DGPE	Direction Générale de la Performance des Entreprises	IR	Informations Rapides	SRISE / SISE	Service Régional de l'Information Statistique et Economique
DICOM	Délégation à l'Information et à la Communication	IR	IR = Implementing Regulation = acte d'exécution	SS	Secret Statistique
DINUM	Direction Interministérielle du Numérique	ISOP	Information et Suivi Objectif des Prairies (modèle Inrae-Météo France-SSP)	SSE	Système Statistique Européen
DMEA	Délégation Ministérielle aux Entreprises Agroalimentaires (DGPE)	ISPV	Inspecteur de la Santé Publique Vétérinaire	SSM	Service Statistique Ministériel
DRAAF / DAAF	Direction régionale de l'alimentation, de l'agriculture et de la forêt	ISSIS	Applicatif de gestion des aides de la PAC	SSP	Service de la Statistique et de la Prospective
DPB	Droits à Paiements de Base (PAC)	ISST	Inspecteur de Santé et de Sécurité au Travail	SSP	Service Statistique Public
DSE	Direction des Statistiques d'Entreprises (Insee)	MAEC	Mesures Agro-Environnementales et Climatiques	TL	Enquête Terres Labourables
DU	Doses Unités	MASA	Ministère de l'Agriculture et de la Souveraineté Alimentaire	UE	Union Européenne
EAL	Enquête Annuelle Laitière	METALLICA	Plateforme de collecte des enquêtes ménages Insee	UGB	Unité Gros Bétail
EAPC	Enquête Annuelle de Production Commercialisée	MF	Météo France	UTA	Unité de Travail Animal
EBS	European Business Statistics (Règlement Européen)	MPAA	Enquête sur les matières premières pour la fabrication d'aliments composés pour les animaux		